

CENTRALIDADES URBANAS Y LOCALIDADES RURALES

E1-A
Versión
Consulta
Pública

SIMBOLOGÍA TEMÁTICA

Centralidades y localidades rurales

- cM Centralidad Metropolitana
- cP Centralidad Periférica
- cS Centralidad Satélite
- cE Centralidad Emergente
- R Rural

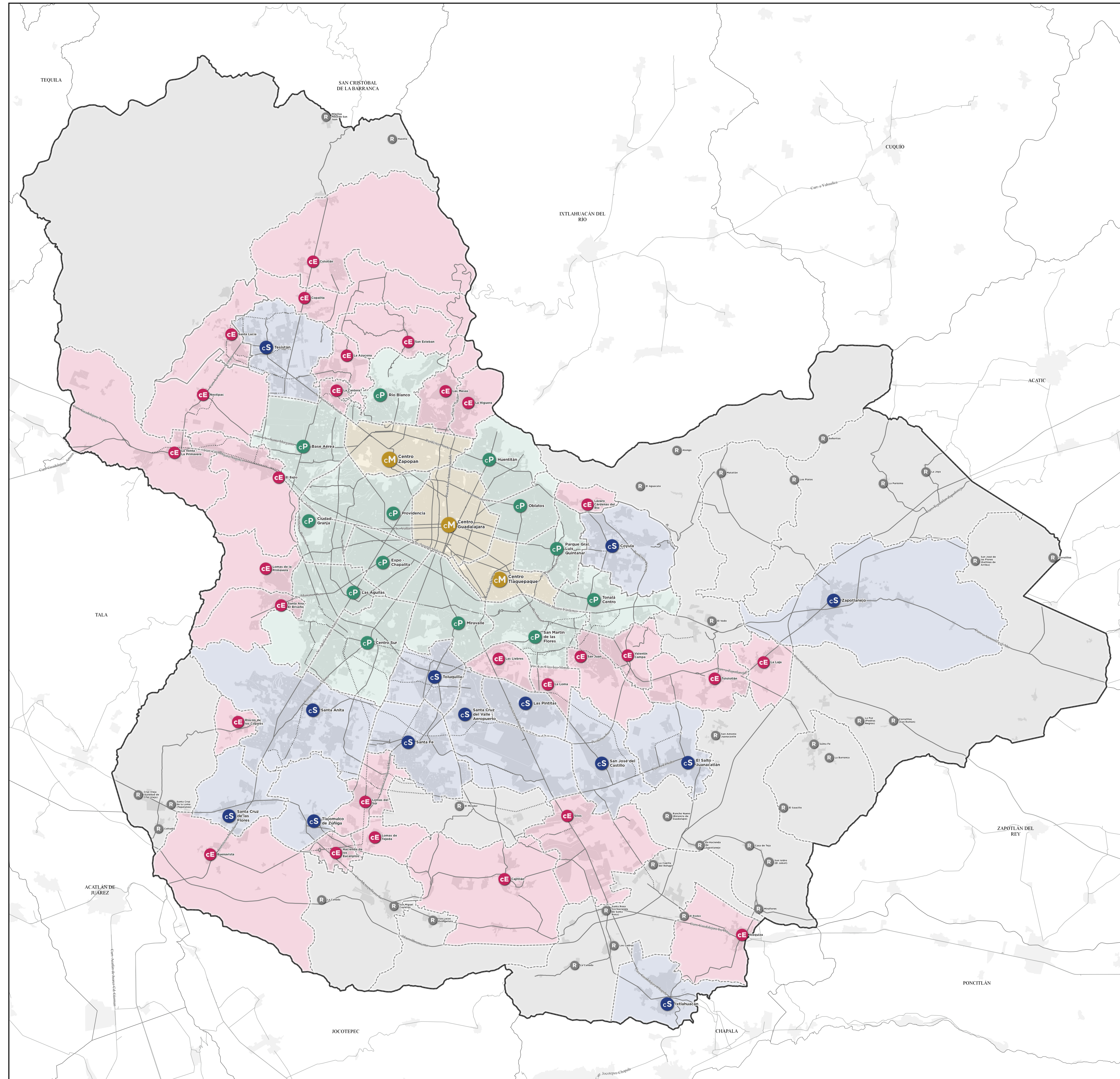
Unidad de planeación y gestión territorial

- Centralidad Metropolitana
- Centralidad Periférica
- Centralidad Satélite
- Centralidad Emergente
- Rural

Sistema vial

Vía regional y primaria

- Existente
- Propuesta



Para saber más y participar, visita el microsítio oficial:



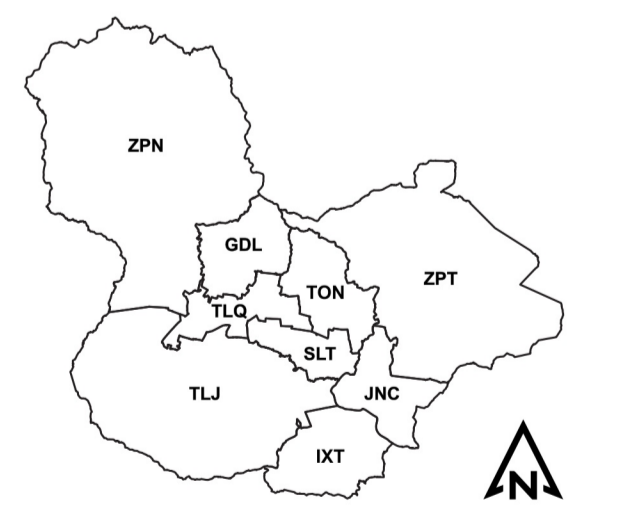
<http://www.consultapublica.imeplan.mx/>

ÁREA METROPOLITANA DE GUADALAJARA:


- GUADALAJARA (GDL) / 39
- IXTLAHUACÁN DE LOS MEMBRILLOS (IXT) / 44
- JUANACATLÁN (JAC) / 51
- EL SALTO (SLT) / 70
- TLAJOMULCO DE ZÚÑIGA (TLJ) / 97
- TLAQUEPAQUE (TLQ) / 98
- TONALÁ (TON) / 101
- ZAPOPAN (ZPN) / 120
- ZAPOTLANEJO (ZPT) / 124

INFORMACIÓN GEOGRÁFICA:

PROYECCIÓN: UTM ZC 13N WGS84
 ELIPSOIDE: GRS80
 DATUM: ITRF08 EPOCA 2010



ESCALA: 1:95.000



ELABORACIÓN: IHC, DIPLAN - GTAT, 04/2024

